

ДОРОГИ, ОВЕЯННЫЕ СЛАВОЙ



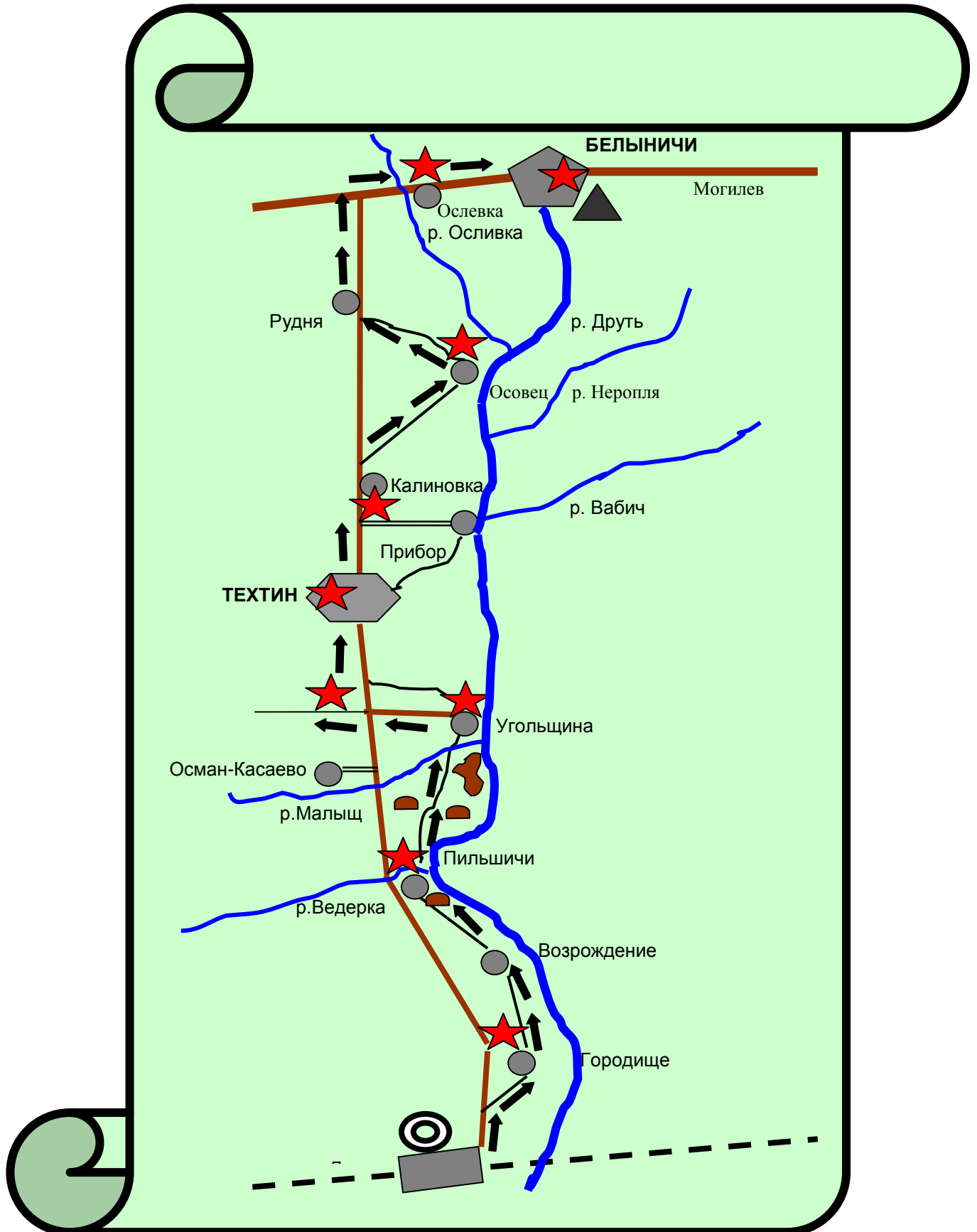
**(МАРШРУТЫ ПЕШЕХОДНЫХ ПОХОДОВ ПО МЕСТАМ
БОЕВ ПАРТИЗАНСКИХ ОТРЯДОВ В 1941-1944 гг.
НА ТЕРРИТОРИИ МОГИЛЕВСКОЙ ОБЛАСТИ)**

МОГИЛЕВ

МАРШРУТ №1

(пешеходный, протяженность 50 км)

г. Могилев - ст. Друть - д. Пильшичи - д. Техтин - д. Калиновка -
д. Осовец - д. Ослевка - г.п. Белыничи - г. Могилев.



ТЕХНИЧЕСКОЕ ОПИСАНИЕ МАРШРУТА

День первый

(Могилев - ст . Друть - д. Городище - д. Возрождение - д. Пильшичи.)

Начало пешеходной части маршрута - железнодорожная станция Друть направления движения дизель-поезда Могилев - Осиповичи. В первый день пути маршрут пролегает через деревни Городище, Возрождение и Пильшичи. Не доходя 200 метров до поворота с шоссе направления Друть - Белыничи на грунтовую дорогу, ведущую к д. Городище, имеется уютная беседка, где можно организовать привал. В центре д. Городище в 1967 году был поставлен памятник землякам, погибшим в годы Великой Отечественной войны. Здесь 30 июня 1944 года 61-й партизанский отряд, партизанские полки 113-й и 121 им. О. Касаева соединились с частями Красной Армии. 113-ым полком командовал Белоусов Константин Михайлович, книга воспоминаний которого о Великой Отечественной войне «Зарево над Друтью» была издана в 2003 году.

От д. Городище полевая дорога выводит к д. Возрождение, в 1 км от восточной окраины которой на берегу р. Друть находится оборудованная стоянка. Дальнейший путь пролегает через смешенный лес в сторону д. Пильшичи. В начале деревни на кладбище находится две братские могилы.

Не доходя деревни 200 м на берегу р. Друть имеется удобное место для организации бивака, оборудованное место для купания. Дров для приготовления пищи достаточно, питьевую воду можно брать из деревенского колодца, расположенного в 150 метрах от стоянки.

Дневной переход: 14 км.

День второй

(д. Пильшичи - д. Угольщина - д. Техтин - д. Калиновка)

От д. Пильшичи дорога пролегает по лесному массиву в северном направлении и выводит к мосту через реку Малыш (приток р. Друть). На противоположном берегу расположена д. Угольщина. В начале деревни на кладбище находится могила партизана Пантелея Гавриловича Волкова.

От центра деревни шоссе выводит к автомобильной дороге, соединяющей д. Друть и г.п. Белыничи.

На противоположной стороне трассы в 100 метрах расположен памятник Герою Советского Союза Осману Мусаевичу Касаеву

Далее маршрут пролегает по шоссе в направлении д. Техтин. В центре деревни находится обелиск на братской могиле, где захоронены 434 земляка. В Техтинской СШ им. О. Касаева имеется музей истории деревни.

От д. Техтин нитка маршрута пролегает по шоссе в северо-западном направлении до д. Калиновка. Здесь, на обочине дороги, рядом с магазином находится братская могила 23 советских воинов и 11 партизан, погибших в 1943 - 1944 г.г. В 1959 году на могиле поставлен памятник в виде скульптуры партизана.

Организовать ночлег можно у кромки леса в 1 км к северо-востоку от деревни. Рядом проходит мелиоративный канал. Дров в еловом лесу достаточно. Питьевую воду брать в деревне.

Дневной переход: 18 километров.

День третий

(д. Калиновка - д. Осовец - д. Ослевка - г.п. Белыничи)

От д. Калиновка маршрут пролегает по шоссе к д. Моневка. За деревней дорога идет по открытой местности до д. Осовец. На деревенском кладбище находится братская могила 18 советских воинов, погибших 9 - 15 июля 1944 года при освобождении д. Осовец.

Далее маршрут пролегает в северо-западном направлении по грунтовой дороге, которая в районе д. Рудня выводит к шоссе Друть - Белыничи. Продолжив движение по шоссе на север, через 2 км нитка маршрута выводит на трассу Минск-Могилев и далее к д. Ослевка. На левой стороне трассы на месте гибели Героя Советского Союза Б. Л. Хигрина находится памятник, за которым хорошо укатанная лесная дорога через 4 км выводит к окраине г.п. Белыничи. В поселковом парке находится аллея Героев, имеется два музея: Белыницкого-Бирули и народный музей СШ №2. Из г.п. Белыничи до г. Могилева ходят рейсовые автобусы либо маршрутным такси.

Дневной переход: 18 километров.

ЭКСКУРСИОННЫЕ ОБЪЕКТЫ

г.п. Белынич: По улице Советской, в парке похоронено 347 воинов 32-й дивизии 69-го стрелкового корпуса 49-й армии 2-го Белорусского фронта, которые погибли в боях 29-30 июня 1944 года или умерли от ран июне-июле 1944 г.

Здесь так же похоронены 21 партизан, которые погибли в борьбе напротив немецко-фашистских захватчиков в 1941-44 г.г. В 1965 г. Среди похороненных - Герой Советского Союза Борис Львович Хигрин. На могиле поставлен памятник – скульптура воина с лавровым венком. В 1885 г. к памятнику проложена аллея Героев. На высоких постаментах установлены бюсты Героев Советского Союза О.М.Касаева, Л. Д. Лорченко, С. Р. Терешкевича, Б. Л. Хигрина, которые сражались против оккупантов на территории района.

На ул. Калинина, 2, в средней школе № 2 находится музей боевой славы. Музей открыт 20 апреля 1975 года. Экспозиция музея посвящена партизанскому движению и подполью на территории Белыничского района. В музее более 2000 экспонатов. Звание «Народный» присвоено 30 июня 2000 года. Имеются материалы о действиях в года Великой Отечественной войны 121-го партизанского полка (командир О. М. Касаев), 600 - го партизанского полка. Собран материал о партизанском отряде «Тринадцать», которым руководил Герой Советского Союза Гришин С. В. Отдельные экспозиции посвящены Героям Советского Союза Б.Л.Хигрину и И. В. Свидинскому, Белыничскому подполью, воинам-афганцам, работникам школы - участникам Великой Отечественной войны и др.

д. Техтин: Историко-краеведческий музей Техтинской средней школы открыт в 1987 году. В музее более 900 экспонатов, 6 экспозиций: «Техтин до революции», «Строительство новой жизни», «Наш край в годы Великой Отечественной войны», «Знатные земляки», «Наша школа», «Техтин в наши дни». Одна из экспозиций посвящена жизни и творчеству знаменитого художника В.К.Бялыницкого-Бирули, родившегося в д. Техтин. Экспонируется его подлинная картина «Заполярье – 30-е годы». Самая большая экспозиция посвящена Великой Отечественной войне. Она содержит материалы, посвященные Герою Советского Союза О. М. Касаеву, братьям Цумаревым, майору Третьякову и др.

В центре деревни в 1968 году поставлен обелиск в память 434 землякам, которые погибли в Великую Отечественную войну.

На южной окраине д. Техтин справа в 1,5 км от дороги находится фольварк Крынки (мемориальный камень с табличкой) – место, где родился знаменитый земляк, художник-пейзажист Бялиницкий – Бируля.

д. Осовец: На деревенском кладбище похоронено 18 воинов, которые погибли 9-15 июля 1944 г. при освобождении д. Осовец и ликвидации группировок немецко-фашистских войск. В 1949 г. на могиле поставлен обелиск.

д. Ослевка: памятник на месте гибели Героя Советского Союза Б.Л.Хигрина (в 1976 году на этом месте была установлена стела, а в 1984 г. – 76-мм пушка)

д. Калиновка: Рядом с деревней у шоссе в 1959 году поставлен памятник (скульптура партизана) на братской могиле 23 воинов 322-го стрелкового полка 32-й стрелковой дивизии 49-й армии 2-го Белорусского фронта, которые погибли в боях против немецко-фашистских захватчиков 29 июня 1944 г. и 11 партизан, которые погибли в 1944 - 43 г.г.

д. Угольщина: На деревенском кладбище похоронен партизан Волков Пантелей Гаврилович, который погиб 6 ноября 1943 года в бою против немецко-фашистских захватчиков. В 1949 г. на могиле поставлен обелиск.

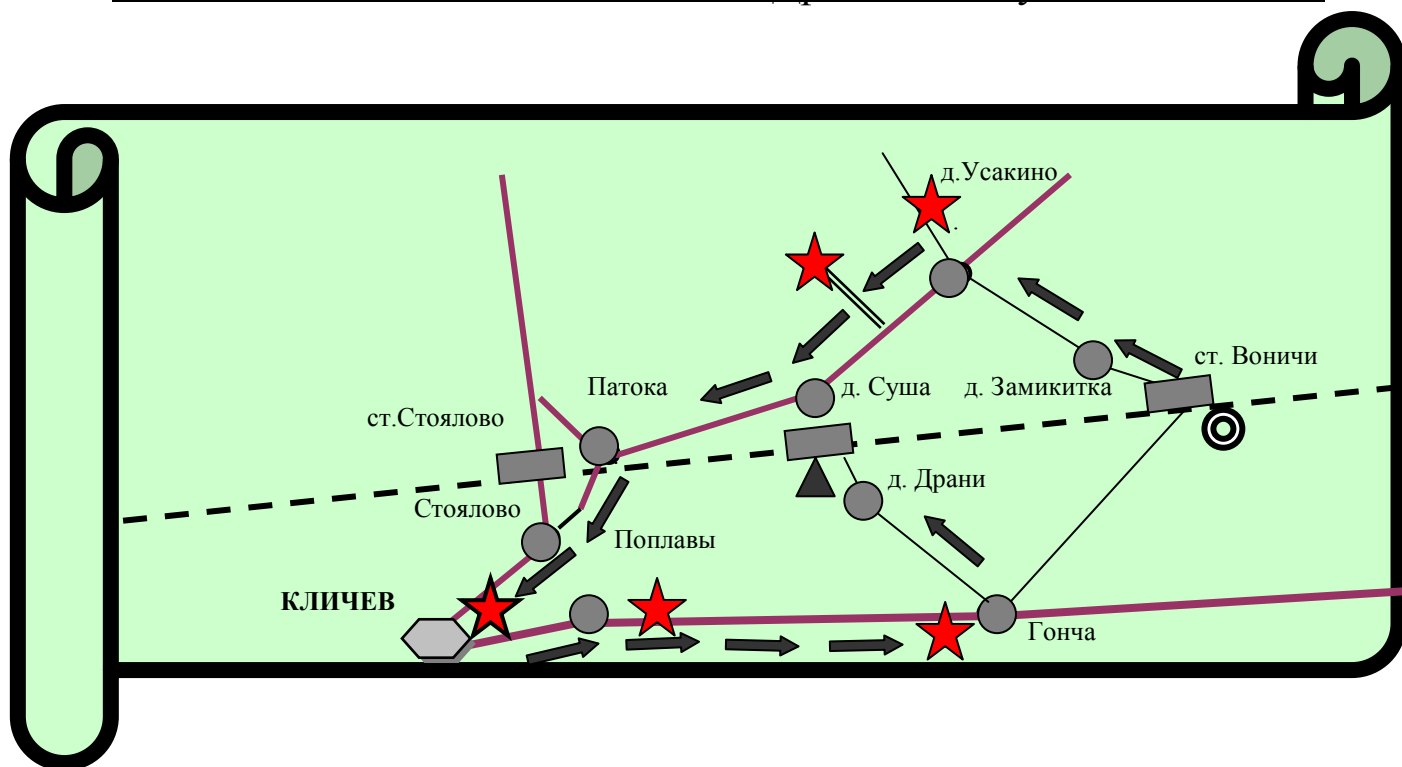
д. Пильшичи: Обелиск на братской могиле 2 советских воинов, погибших 29 июня 1944 г. при освобождении деревни от немецко-фашистских захватчиков. Обелиск на братской могиле 12 воинов Советской Армии, погибших 29 июня 1944 г. при освобождении деревни, и 7 партизан, погибших.

д. Городище: В центре деревни в 1967 году был поставлен памятник землякам, погибшим в годы Великой Отечественной войны. Здесь 30 июня 1944 года 61-й партизанский отряд, партизанские полки 113-й и 121 им. О. Касаева соединились с частями Красной Армии.

МАРШРУТ № 2

(пешеходный, протяженность км)

г. Могилев – ст. Воничи - д. Усакино - д. Суша – д. Патока –
г. Кличев – д. Поплавы – д. Гонча – Драни – ст. Суша - г. Могилев



ТЕХНИЧЕСКОЕ ОПИСАНИЕ МАРШРУТА

День первый

(г. Могилев – ст. Воничи – д. Усакино)

Дизель-поездом направления Могилев-Осиповичи доехать до станции Воничи. От станции, минуя деревообрабатывающую фабрику, дорога идет в северо-западном направлении через д. Замикитка и выходит на широкую гравийную дорогу, которая через 5 км выводит к д. Усакино. В 300 метрах на северо-запад от деревни находится мемориальный комплекс на месте базирования партизанских отрядов, Кличевского оперативного центра, могилевских военно-оперативных групп и подпольного обкома КП(б)Б.

В школьной музейной комнате имеется информация о партизанском движении на Кличевщине, о действиях бойцов отряда «Славный».

От д. Усакино шоссейная дорога идет в северном, а затем лесная проселочная в северо-восточном направлении до острова Веремеевка – места захоронения бойцов отряда «Славный».

Дорога местами заболоченна. На протяжении 11 км она проходит по территории гидрологического заказника «Острова Дулебы».

Для сопровождения к о. Веремеевка желательно пригласить местного жителя. Летом бивак можно организовать в сосновом лесу в 100 метрах западнее Усакинского мемориального комплекса. Дров достаточно. Питьевую воду брать в деревне.

В межсезонье, предварительно договорившись с администрацией, можно заночевать в Усакинской СШ.

Дневной переход: 28 километров.

День второй

*(д. Усакино – д. Суша – д. Потока – д. Стоялово – г. Кличев –
Курган Бессмертия)*

От д. Усакино асфальтированная дорога идет в юго-западном направлении, пересекает речку Сушлянку и через 2 км выводит к развилке дорог. Справа, в 500 м, находится мемориальный комплекс «Расколота хата». Далее нитка маршрута пролегает по шоссе в западном, затем в юго-западном направлении и минуя д. Суша, Потока, Стоялово выводит к г. Кличев.

Возможны варианты: доехать до Кличева рейсовым автобусом, либо дойти до ст. Суша, а далее дизель-поездом до ст. Стоялово.

От г. Кличев маршрут пролегает в северо-восточном направлении по шоссе Кличев - Чечевичи. Дорога пересекает р. Ольса и прилегающие луга, проходит через лес. На окраине леса в 2 км от Кличева расположен Курган Бессмертия (недалеко оборудовано место отдыха, - удобное место для организации бивака). Дров достаточно. Питьевую воду предварительно взять из колодца садового участка на середине пути между Кличевом и Курганом Бессмертия.

В межсезонье организовать ночлег можно в здании ЦВР, предварительно договорившись с администрацией.

Дневной переход: 26 километров.

День третий

(Курган Бессмертия – д. Поплавы – д. Гонча – д. Драни – ст. Суша)

От Кургана бессмертия, пройдя по трассе Кличев – Чечевичи 2 км до д. Поплавы, продолжить движение в прежнем направлении и через 12 км выйти к д. Гонча.

В 500 м от д. Поплавы слева от шоссе находится памятник. Не доходя д. Гонча 1,5 км справа от шоссе находится памятник.

Перед самой деревней влево от шоссе уходит две дороги: в северо-западном направлении в сторону д. Драни, в северо-восточном – к железнодорожной станции Воничи. Продолжить движение к д. Драни, расположенной в 3 км от трассы. За деревней на развилке дорог идти в северо-западном направлении и через 2 км выйти к ст. Суша. Отсюда дизель-поездом добраться до г. Могилева.

ЭКСКУРСИОННЫЕ ОБЪЕКТЫ

г. Кличев. СШ № 1- музей Героя Советского Союза П. А. Кривоносова. Братская могила советских воинов и партизан. Могила жертв фашизма: жены и шестерых детей партизана П.М.Викторчика. Памятник в честь боевых действий партизан. Стела на месте приземления самолета с Большой земли, который доставлял партизанам боеприпасы. Могила медработников, зверски замученных гитлеровцами в октябре 1941 года.

д. Усакино. В 1985 году здесь, на месте базирования Могилевского подпольного обкома КПБ, штаба военно-оперативной группы партизанских соединений, был создан мемориальный комплекс партизанам.

Курган Бессмертия. Насыпан в 1967 году в честь партизан и советских воинов, участвовавших в освобождении района. На его вершине стела и скульптурная композиция.

«Расколота хата». Мемориальный комплекс в память о 140 уничтоженных мирных жителях деревень Вязень и Селец.

д. Гонча. Братская могила советских воинов и партизан. В 1959 г. установлен памятник.

о. Веремеевка. Захоронение бойцов отряда «Славный». Всего 18 могил, мемориальный знак.

Урочище Лесное. Могила жертв фашизма - 300 мирных жителей еврейской национальности. В 1965 г. установлен памятник.

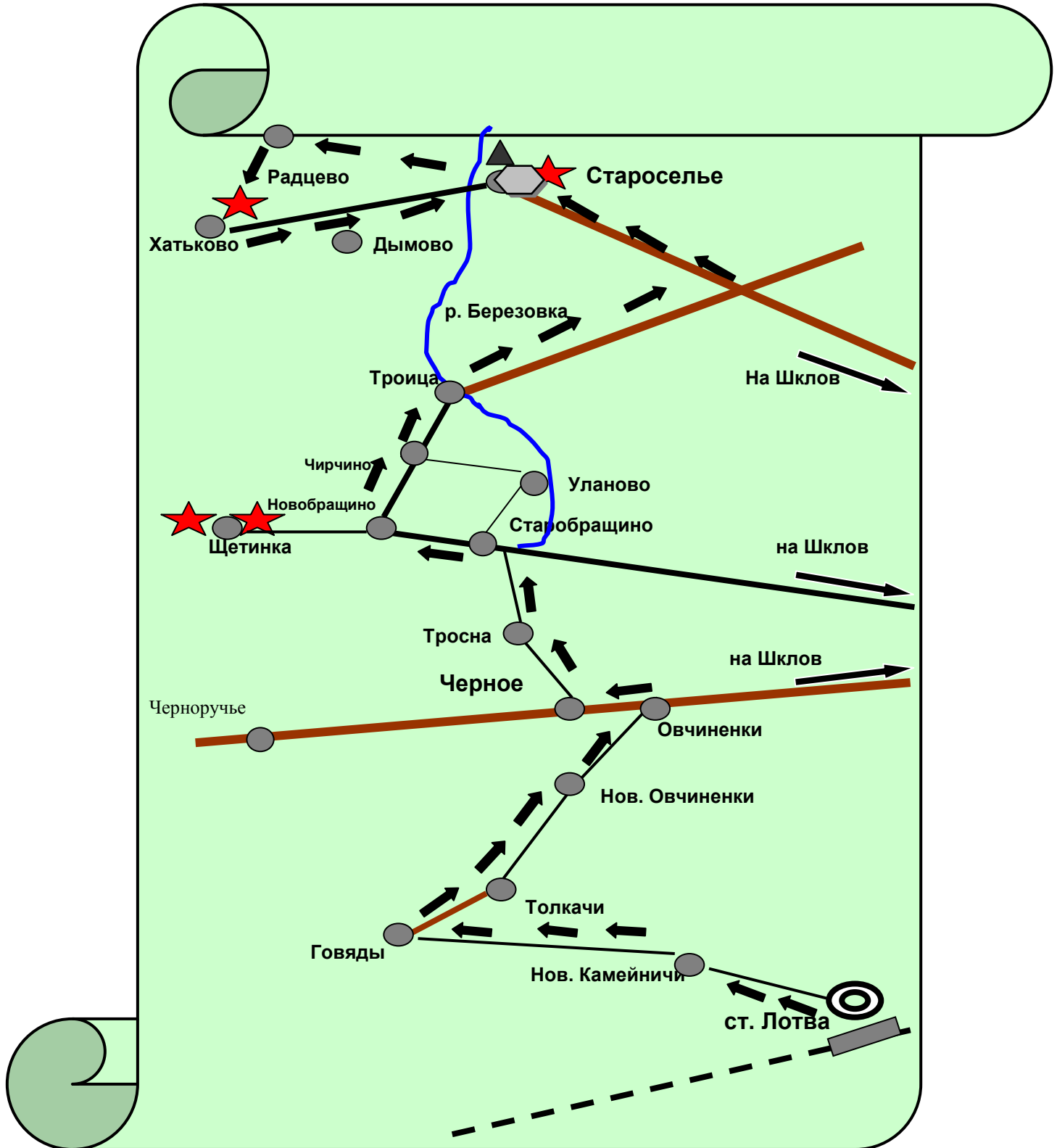
д. Поплавы. Памятный знак на месте соединения войск Красной Армии и партизанских отрядов. Установлен в 1975 г.

МАРШРУТ №3

(пешеходный, протяженность 70 км)

г. Могилев - ст. Лотва - д. Черное - д. Троица - д. Городок -
д. Дымово - д. Радцево - д. Староселье

СХЕМА МАРШРУТА



ТЕХНИЧЕСКОЕ ОПИСАНИЕ МАРШРУТА

День первый

***(Могилев -ст. Лотва - д. Нов. Камейничи – д. Говяды-
д. Толкачи - д. Черное - д. Лутно)***

Начало пешеходной части маршрута - железнодорожная станция Лотва направления движения дизель-поезда Могилев – Орша.

От станции нитка маршрута пролегает по широкой грунтовой дороге в северо-западном направлении к д. Нов. Камейничи, а затем в этом же направлении к деревням Нов. Водва и Говяды. Организовать привал можно в фруктовом саду, расположенном между вышеназванными деревнями. Запасы воды рекомендуется пополнить в Нов. Водве.

От Говяд в северо-восточном направлении шоссейная дорога выводит к д. Толкачи, на северо-восточной окраине которой, свернув налево на полевую дорогу, дальнейший путь пролегает к д. Ляховка, а затем к д. Овчиненки, расположенной на автомобильной трассе Шкловского направления.

Далее нитка маршрут пролегает по шоссе в западном направлении к центру д. Черное, а затем по гравийной дороге, идущей в северном направлении к д. Тросна.

Организовать бивак можно в лесном массиве слева по ходу движения не доходя д. Тросна. Запасы воды необходимо предварительно пополнить в колонке недалеко от остановки д. Черное.

Дневной переход: 26 км.

День второй

(д. Тросна - д. Старобрацино - д. Троица - д. Староселье)

От д. Тросна дорога идет в северо-западном направлении к д. Старобрацино, затем маршрут пролегает по широкой гравийной дороге в западном направлении до д. Новобрацино, потом в северном направлении до д. Троица, минуя д. Чирчино. В районе строящегося моста в д. Троица на берегу р. Березовка в сосновом лесу имеется прекрасное место отдыха.

От д. Троица шоссе, идущее в северном направлении, через 3 км приводит к развилке дорог, от которой дальнейший маршрут пролегает по левой грунтовой дороге в сторону д. Староселье.

Шоссе же уходит в северо-восточном направлении к трассе Староселье-Шклов.

В центре д. Староселье находится памятник героям, павшим в годы ВОВ, а в школьном краеведческом музее оформлена экспозиция, посвященная партизанской бригаде «Чекист», действующей на территории Шкловского района в годы Великой Отечественной войны.

Далее от д. Староселье маршрут пролегает по шоссе в юго-западном направлении, а за указателем на Радцево 1,5 км в северо-западном до ближайшего лесного массива. Здесь можно организовать бивак, предварительно пополнив запасы воды в д. Староселье

Дневной переход: 22 км.

День третий

(д. Староселье - д. Смолянцы - д. Радцево - дом инвалидов - д. Хатьково – д. Дымово –д. Староселье)

От стоянки маршрут пролегает по шоссе в северо-западном направлении в сторону д. Смолянцы. Некоторые крыши этой старой деревни покрыты дранкой. Местного населения почти не осталось. В 500 м за Смолянцами у водонапорной башни дорога сворачивает налево и по открытому пространству идет в западном направлении к д. Радцево. Не доходя 500 метров до д. Радцево дорогу пересекает ручей. В районе дренажной трубы бобры построили плотину. Места здесь дикие, все в запустении и животные никого не боятся. В начале деревни на холме видны развалины панской усадьбы. В далекие времена через Радцево проходила железная дорога. Имелся конезавод, развалины которого еще можно видеть. В деревне имеется небольшое живописное озеро– прекрасное место для привала.

От Радцево нитка маршрута пролегает в юго-западном направлении по лесному массиву в сторону д. Хатьково. Местами дорога заболочена, иногда теряется, затем снова находится. На этом участке пути необходимо быть предельно внимательными, совершать предварительную разведку.

На северо-восточной окраине д. Хатьково в 1,5 км около леса в честь партизан поставлен обелиск и построена землянка.

От Хатьково широкая гравийная дорога через 6 км выводит к д. Староселье - конечной точки маршрута.

Дневной переход: 22 км.

ЭКСКУРСИОННЫЕ ОБЪЕКТЫ

г. Шклов. Посещение районного краеведческого музея, ознакомление с документальными материалами, связанными с действиями партизанской бригады «Чекист» в годы Великой Отечественной войны.

д. Хатьково. В годы Великой Отечественной войны на оккупированной территории Шкловского района действовала партизанская бригада «Чекист», которая была создана в конце мая 1942 г. на базе отрядов И.Д.Буланова и Г.А.Кирпича как «Объединение партизанских отрядов». В июле 1942 года объединение реорганизовано в бригаду «Чекист». Командиром бригады стал Кирпич Г.А., комиссарами Ф.Н.Седлецкий и Ф.И.Букштынов. В 1,5 км от д. Хатьково на северо-востоке от около леса в честь партизан поставлен обелиск и построена землянка.

д. Дымово. Партизаны 22.06.1942 г. разбили отряд гитлеровцев около, проводили диверсии на железнодорожных участках Минск-Орша, Орша-Могилев. Во время «рейсовой войны» в августе 1943 г. подорвали 500 рельсов на участке Могилев-Лотва. 25.05.1943 г.















д.д. Овчиненки, Климовичи, Толкачи. Партизанами бригады «Чекист» была проведена операция по разгрому вражеских гарнизонов.

д. Щетинка. В 0,3 км на востоке от на окраине леса в 1981 году был поставлен обелиск на месте захоронения 14 партизан Шкловской военно-оперативной группы, которые погибли в марте 1944 года в боях против немецко-фашистских захватчиков.

В 2,4 км на западе от д. Щетинка около леса похоронено 154 партизан 60-го особого партизанского отряда имени Ф.М.Седлецкого, которые погибли в марте 1944 года в боях против немецко-фашистских захватчиков. В 1983 году на могиле поставлен обелиск.

д.д. Староселье, Старобрашино. Рост партизанских рядов потребовал большого количества вооружения, которое необходимо было раздобыть в боях с фашистами. Большое пополнение партизанского арсенала было получено при разгроме вражеского гарнизона в д. Старобрашино и Староселье,

УСЛОВНЫЕ ЗНАКИ

	Населенный пункт (от 100 тыс. до 500 тыс. жителей)
	Населенный пункт (от 10 тыс. до 50 тыс. жителей)
	Малонаселенные
	Автодороги с покрытием
	Грунтовые проселочные дороги
	Река
	Железная дорога
	Начало маршрута
	Конец маршрута
	Памятники и монументы
	Железнодорожная станция
	Нитка маршрута
	Курганный могильник
	Селище

ЛИТЕРАТУРА

1. Борисенко Н.С.. Чтобы память жила. В 2- ч, часть 1. - Могилев. «Круг друзей». 2002.
2. Гордеев Б.П.. Могилевщина. Памятники бессмертной славы.- Мн. Польша. 1986.
3. Зборн помнікаў гісторыі і культуры Беларусі.- «Беларуская Савецкая энцыклапедыя» імя Петруся Броўкі. 1986.
4. Памяць. Бялыніцкі раён. - Мн. «Вышэйшая школа». 2000.
5. Почанин С.З. В памяти народной. – Мн. «Беларусь». 1969.
6. Борисенко Н.С. Могилевский поисковый вестник. Выпуск 2. – Могилев. УПКП «Могилевская областная укрупненная типография имени Спиридона Соболя». 2005.